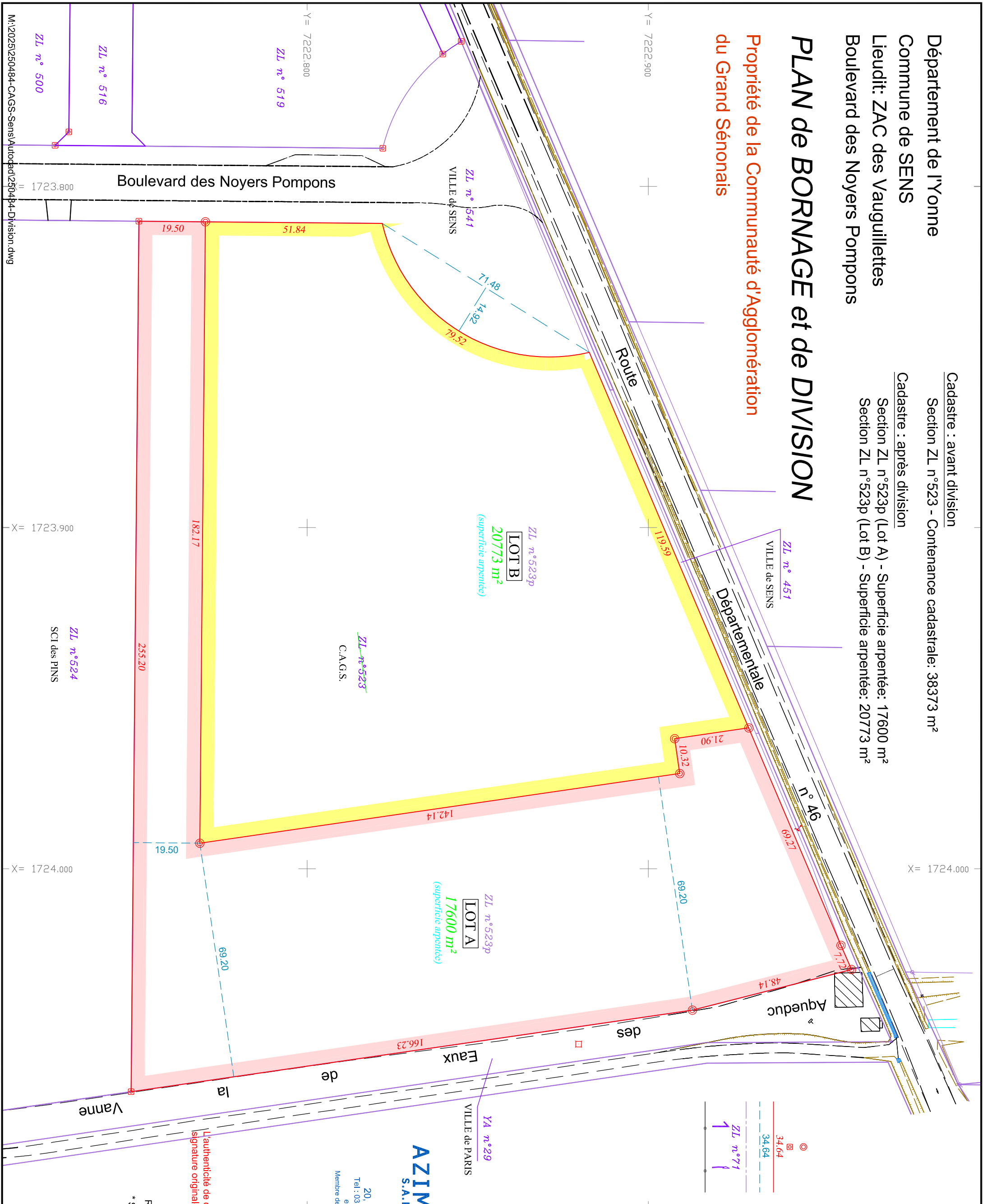


Département de l'Yonne
Commune de SENS
Lieu-dit: ZAC des Vauquillettes
Boulevard des Noyers Pompons

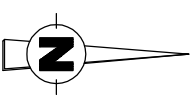
Cadastre : avant division
Section ZL n°523 - Contenance cadastrale: 38373 m²
Cadastre : après division
Section ZL n°523p (Lot A) - Superficie arpentée: 17600 m²
Section ZL n°523p (Lot B) - Superficie arpentée: 20773 m²

PLAN de BORNAGE et de DIVISION

Propriété de la Communauté d'Agglomération
du Grand Sénonais



- LEGENDE :
- Borne nouvelle O.G.E. (A poser)
 - ⊗ Borne existante O.G.E.
 - 34,64 --- Limite de propriété / Cote périmétrique
 - 34,64 - - - - - Ligne / Cote de rattachement
 - ZL n°71 Application graphique cadastrale
 - Référence cadastrale
 - Signe d'appartenance de clôture
 - Clôture



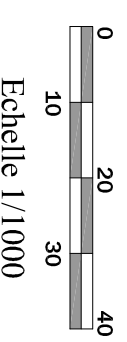
AZIMUT CONSEILS
S.A.R.L. de Géomètres Experts

20, Place des Héros - 89100 SENS
Tel : 03 86 65 12 73 - www.azimut-conseils.com
e-mail: contact@azimut-conseils.com
Membre de l'Ordre des Géomètres Experts n° 2009B200015



L'authenticité de ce document est assurée exclusivement par la signature originale du Géomètre-Expert Fondateur l'ayant établi.

Rattachement planimétrique*: RGF93-CC48
* Système métrique - GNSS par Réseau Téra



Echelle 1/1000

Référence: MZ/250484

Date: 16/01/2026-Ind:2